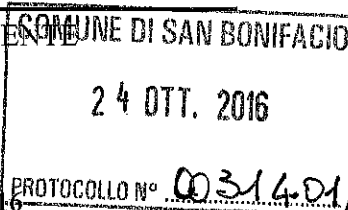




COMUNE DI SAN BONIFACIO
Provincia di Verona

AREA GESTIONE DEL TERRITORIO E TUTELA DELL'AMBIENTE
Servizio Urbanistica



VERBALE DI CONFERENZA DI SERVIZI DEL 24 ottobre 2016

6.1

L'anno 2016, il giorno 24 del mese di ottobre alle ore 15.00, presso gli Uffici della Provincia di Verona - Settore Pianificazione Territorio in Via delle Franceschine 10, si è riunita la Conferenza di Servizi convocata dal Comune di San Bonifacio, con nota prot. n. 30772/6.1 del 19.10.2016, avente per oggetto: "Piano di Assetto del Territorio del Comune di San Bonifacio (Vr) - Indizione e convocazione della Conferenza di Servizi decisoria, per l'approvazione del Piano di Assetto del Territorio ai sensi dell'art. 15 della L.R. n. 11/2004 e smi, e della L. n. 241/90 e smi."

Sono state invitate le Amministrazioni interessate:

Provincia di Verona	VicePresidente -delegato	Andrea Sardelli
Comune di San Bonifacio	Sindaco	Giampaolo Provoli

Sono inoltre presenti:

Provincia di Verona	Dirigente Settore Pianificazione e Territorio	Ing. Elisabetta Pellegrini
Comune di San Bonifacio	Dirigente Area Gestione del Territorio e Tutela dell'Ambiente	Ing. Franco Volterra

Premesso che,

La Legge 7 agosto 1990 n. 241 e s.m.i., nel dettare disposizioni in materia di procedimento amministrativo, ha introdotto negli artt. 14 e seguenti l'istituto della conferenza dei Servizi prevedendo il ricorso a tale procedura nei casi ivi indicati;

La Legge Regionale 23 aprile 2004 n. 11 e s.m.i., recante norme per il Governo del Territorio, articola la pianificazione comunale suddividendola in Piano di Assetto del Territorio Comunale (PAT) e Piano degli Interventi (PI);

L'art. 15 della L.R. 11/2004, nel quadro della procedura concertata per la formazione del PAT, prevede che l'approvazione del Piano avvenga mediante Conferenza di Servizi, alla quale partecipano gli Enti interessati;

Ai sensi della Legge Regionale 23 aprile 2004, n. 11, la Provincia è l'ente competente all'approvazione dei Piani di Assetto del Territorio Comunali;

Ai sensi dell'art. 48, comma 4, la Regione ha esercitato le competenze assegnate alla Provincia fino all'approvazione del Piano Territoriale di Coordinamento Provinciale (PTCP), avvenuta con delibera di Giunta Regionale n. 236 del 3.3.2015. Per questo motivo ai fini dell'approvazione del Piano gli uffici provinciali assumono i pareri già espressi dalla Regione Veneto. Rimane in capo all'organo Regionale il parere della Commissione Regionale VAS (Valutazione Ambientale Strategica), la Validazione del Quadro Conoscitivo e il parere sulla V.Inc.A. (Valutazione di Incidenza Ambientale).

Premesso inoltre che,

Il Comune di San Bonifacio è dotato di Piano Regolatore Generale approvato con deliberazione di Giunta Regionale n. 1254 del 14 aprile 1998 e successive varianti parziali approvate ai sensi di legge;

Il Comune di San Bonifacio intende dotarsi del Piano di Assetto del Territorio, ai sensi della Legge Regionale 3 aprile 2004, n. 11 "Norme per il governo del territorio e in materia di paesaggio", in qualità di strumento di pianificazione che delinea le scelte strategiche di assetto e di sviluppo per il governo del territorio comunale.

Con delibera di Giunta Comunale n. 22 del 22 febbraio 2010, è stato adottato il Documento Preliminare per la redazione del Piano di Assetto del Territorio ed approvato lo schema di Accordo di Pianificazione con la Regione Veneto, finalizzati ad avviare la procedura di copianificazione per la formazione del suddetto Piano, e contestualmente adottato il Rapporto Ambientale Preliminare.

Con delibera di Giunta Comunale n. 98 del 19 luglio 2010, è stata confermata l'adozione del Documento Preliminare e del Rapporto Ambientale Preliminare, approvato lo schema di accordo di copianificazione con la Regione Veneto a seguito dei pareri favorevoli della Commissione Regionale V.A.S. e del dirigente della Direzione Urbanistica e Beni Ambientali della Regione Veneto, e avviata la procedura di concertazione e partecipazione ai sensi della L.R. n. 11/2004.

L'Accordo di copianificazione con la Regione Veneto è stato sottoscritto in data 20 luglio 2010.

Con delibera di Giunta Comunale n. 40 del 1 aprile 2011, è stata approvata la presa d'atto della conclusione della fase di concertazione, consultazione e partecipazione sui contenuti del Documento Preliminare alla progettazione del P.A.T. e del relativo rapporto Ambientale Preliminare, confermandone gli obiettivi e le strategie.

A seguito dell'Accordo sottoscritto in data 30 aprile 2015 tra la Regione Veneto e la Provincia di Verona, con deliberazione di Giunta Comunale n. 53 del 15 maggio 2015, l'Amministrazione comunale ha preso atto del trasferimento delle competenze ed approvato lo Schema di Intesa tra il Comune di San Bonifacio e la Provincia di Verona finalizzato alla presa in carico da parte della Provincia del procedimento di copianificazione del Piano di Assetto del Territorio.

In data 19 maggio 2015 è stata sottoscritta l'"*Intesa tra la Provincia di Verona e il Comune di San Bonifacio sul procedimento di copianificazione del Piano di Assetto del Territorio*", subentrando alla Regione Veneto, così come definito con il sopraccitato Accordo del 30 aprile 2015.

In data 19 maggio 2015, è stato sottoscritto il "*Verbale di sottoscrizione degli elaborati del P.A.T. del Comune di San Bonifacio*", avendo acquisito in merito i seguenti pareri:

- Parere prot. n. 6024 del 22 aprile 2015, del Consorzio di bonifica Alta Pianura Veneta per la Valutazione di compatibilità idraulica, pervenuto al protocollo comunale in data 22 aprile 2015 al n. 11749.
- Parere prot. n. 177336 del 28 aprile 2015, del Genio Civile di Verona, pervenuta al protocollo comunale in data 28 aprile 2015 al n. 12550.

Con Deliberazione di Consiglio Comunale n. 27 del 28 maggio 2015 il Comune di San Bonifacio ha adottato il Piano di Assetto del Territorio e il Rapporto Ambientale, corredato della Valutazione Ambientale Strategica.

La procedura di pubblicazione e deposito del PAT è avvenuta regolarmente.

A seguito della sopraccitata procedura sono pervenute n. 21 osservazioni delle quali n. 2 pervenute fuori termine. Le n. 21 osservazioni citate sono state controdedotte dal Comune di San Bonifacio.

In data 5.11.2015, con prot. n. 32640/6.1, sono stati trasmessi alla Provincia di Verona la proposta di controdeduzioni comunali alle osservazioni pervenute.

La Valutazione Ambientale Strategica del P.A.T., ai sensi dell'art. 4 della L.R. n. 11/2004 e relativa procedura attuativa ai sensi della D.G.R.V. n. 791/2009, è di competenza della Commissione regionale VAS chiamata ad esprimersi a conclusione del procedimento, prima della Conferenza dei Servizi ai sensi dell'art. 15 della medesima legge, che si è espressa con parere motivato n. 34 del 24.02.2016.

Sono stati tenuti vari incontri presso il Settore Pianificazione Territoriale della Provincia di Verona ai fini dell'approvazione del PAT, e per la valutazione delle osservazioni pervenute;

TUTTO CIO' PREMESSO

Il Sindaco del Comune di San Bonifacio assume la presidenza della Conferenza di Servizi, funge da Segretario l'Ing. Franco Volterra, Dirigente Area Gestione del Territorio e Tutela dell'Ambiente.

Il Sindaco ricorda che in merito al PAT i vari enti competenti hanno espresso parere favorevole.


Gli Enti presenti alla Conferenza danno atto che i pareri non incidono sui contenuti generali del Piano e sui principi formatori, ma riguardano aspetti complementari ad integrazione del progetto e ne modificano parzialmente gli elaborati.

Vista la Legge Regionale 23/04/2004 n. 11 "Norme per il Governo del Territorio e in materia di paesaggio" e successive modifiche ed integrazioni.

Visti gli "Atti di indirizzo" ai sensi dell'art. 50 della Legge Regionale 23/04/2004 n. 11, approvati con deliberazioni della Giunta regionale n. 3178 del 08/10/2004 e successive modifiche.

Vista la direttiva 2001/42/CE concernente la valutazione degli effetti di determinati piani e programmi sull'ambiente.

Viste le deliberazioni di Giunta Regionale n. 2988 del 01/10/2004, n. 3262/2006 e n. 791/2009.



Visto il Parere prot. n. 6024 del 22 aprile 2015, del Consorzio di bonifica Alta Pianura Veneta per la Valutazione di compatibilità idraulica, pervenuto al protocollo comunale in data 22 aprile 2015 al n. 11749.

Visto il Parere prot. n. 177336 del 28 aprile 2015, del Genio Civile di Verona, pervenuta al protocollo comunale in data 28 aprile 2015 al n. 12550.

Visto il parere della Commissione regionale VAS N. 34 del 24 febbraio 2016.

Visto il Decreto n. 10 del 1.8.2016, del Dirigente della Direzione Urbanistica Regionale di validazione del Quadro Conoscitivo del PAT.

Visto il parere regionale della Direzione Operativa U.O. Genio Civile di Verona sulla non necessità di valutazione sismica.

Visto il parere della Valutazione Tecnica Provinciale n. 18 del 18/10/2016 e allegato parere della Commissione Tecnica Provinciale n. 18 del 18/10/2016 della Provincia di Verona entrambi allegati al presente verbale.

GLI ENTI INTERVENUTI IN CONFERENZA

1. Esprimono consenso unanime al PAT e al Rapporto Ambientale (VAS), adottati con deliberazione del Consiglio Comunale n. 27 del 28.05.2015, con gli adempimenti e le prescrizioni riportate nella VTP n. 18 del 18/10/2016 e relativi allegati.

2. Esprimono consenso unanime alla approvazione del PAT e al Rapporto Ambientale (VAS) costituito dai seguenti elaborati:

Relazione di Progetto

Relazione Sintetica

Relazione Tecnica

Norme Tecniche

Tav. 1 – Carta dei vincoli e della Pianificazione Territoriale - scala 1:10.000

Tav. 2 – Carta delle Invarianti - scala 1:10.000

Tav. 3 – Carta delle Fragilità – scala 1:10.000

Tav. 4 – Carta della Trasformabilità – scala 1:10.000

Tav. 4b – Tavola integrativa delle azioni necessarie per uno sviluppo sostenibile – scala 1:10.000

Valutazione di compatibilità idraulica:

TAVOLA VCI01 - Relazione Tecnica

TAVOLA VCI02A – Carta della pericolosità idraulica – scala 1:10.000

TAVOLA VCI02B – Carta della pericolosità idraulica – scala 1:10.000

ALL. TAVOLA N. 65 P.A.I.

Relazione geologica

Tav. 0G 01 – Carta litologica – 1:10.000

Tav. 0G 02 – Carta geomorfologica – scala 1:10.000

Tav. 0G 03 – Carta idrogeologica – scala 1:10.000

Tav. 0G 04 – Carta delle invarianti geologiche – scala 1:10.000

Tav. 0G 05 – Carta dei rischi naturali – scala 1:10.000

Tav. 0G 06 – Carta della compatibilità geologica – scala 1:10.000

Analisi agronomiche e ambientali:

RELAZIONE R1 - Relazione di commento alle analisi agronomiche e ambientali

TAVOLA A.A. C1 - Copertura suolo agricolo - scala 1:10.000

TAVOLA A.A. C2 - Rete ecologica - scala 1:10.000

TAVOLA VAS C3 - SAU - scala 1:10.000

TAVOLA A.A. C4 - Invarianti - scala 1:10.000

TAVOLA A.A. C5 - Allevamenti intensivi - scala 1:10.000

TAVOLA A.A. C6 - Aree agricole strutturalmente deboli e aree particolarmente vulnerabili in relazione all'attività agricola - scala 1:10.000

TAVOLA A.A. C7 - Classificazione agronomica dei suoli - scala 1:20.000

Valutazione Ambientale Strategica - VAS

All. VAS R 1 - Rapporto Ambientale

All. VAS R 2 - Sintesi non tecnica

All. VINCA R 3 - VinCA - DGR 3173/2006

All. VAS C 1 - Estratto Piani d'Area Provinciali e Regionali - scala 1:50.000

All. VAS C 2 - Copertura del suolo agricolo - scala 1:10.000

All. VAS C 3 - Superficie agricola Utilizzata - scala 1:10.000

All. VAS C 4 - Rete ecologica - scala 1:10.000

All. VAS C 5 - Ambiti urbanizzati e di potenziale trasformazione - scala 1:10.000

All. VAS C 6 - Estratto valutazione della compatibilità idraulica - 1:10.000

All. VAS C 7a - Concentrazione degli inquinanti dovuti a traffico veicolare - monossido di carbonio - scala 1:20.000

All. VAS C 7b - Concentrazione degli inquinanti dovuti a traffico veicolare - biossido di azoto - scala 1:20.000

All. VAS C 7c - Concentrazione degli inquinanti dovuti a traffico veicolare - polveri sottili (PM₁₀) - Scala 1:20.000

All. VAS C 7d - Emissioni sonore dovute a traffico veicolare e ferroviario - scala 1:20.000

All. VAS C 8 - Variazione del livello di Naturalità - scala 1:15.000

All. VAS C 9 - Unione degli strumenti urbanistici vigenti - scala 1:15.000

All. VAS C 10 - Sensibilità ambientale - scala 1:10.000

Banca dati alfa-numerica e vettoriale contenente il Quadro Conoscitivo (DVD).

3. Allegano al presente verbale i seguenti documenti:

Parere della Valutazione Tecnica Provinciale n. 18 del 18.10.2016

4. Danno atto che le integrazioni agli elaborati, approvate in questa sede, non rappresentano modifiche sostanziali al Piano né inficiano gli intendimenti originari né gli obiettivi né i criteri generali dello stesso.

5. Danno atto che gli elaborati modificati, adeguati al parere della Commissione Tecnica Provinciale (CTP) saranno presentati prima della ratifica della Giunta Provinciale.

6. Danno atto che ai sensi dell'art. 15, comma 6, della L.R. 11/2004, il Piano di Assetto del Territorio si intende approvato e sarà successivamente ratificato dalla Giunta Provinciale.

7. Danno atto che il Comune di San Bonifacio si impegna a produrre numero due copie cartacee dei soli elaborati oggetto di modifica, in adeguamento al parere della Commissione Tecnica Provinciale (CTP), per la ratifica della Giunta Provinciale.


8. Danno atto che il Comune di San Bonifacio si impegna alla pubblicazione degli elaborati tecnici del PAT nella sezione trasparenza del proprio sito istituzionale, ai fini dei successivi adempimenti di competenza provinciale e comunale ai sensi dell'art. 39 del D.Lgs. n. 33/2013.

9. Demandano alla Provincia di Verona l'onere di procedere alla pubblicazione nel BUR del provvedimento di approvazione del Piano di Assetto del Territorio, ai sensi dell'art. 15 commi 7 della L.R. 11/2004, il quale diventerà efficace trascorsi quindici giorni


La conferenza si chiude alle ore 15.45

Verona, li 24/10/2016

Per il Comune di San Bonifacio
Il Sindaco
Giampaolo Provoli



Per la Provincia di Verona
Il Vice Presidente
Andrea Sardelli



Il Segretario verbalizzante
Dott. Ing. Franco Volterra

