



PROVINCIA DI VERONA

Verbale n. 77 del 29 dicembre 2016

IL VICE PRESIDENTE

Deliberazione n. 189

L'anno 2016, il giorno 29, del mese di dicembre, nella sede della Provincia di Verona, il Vice Presidente, Andrea Sardelli, adotta il seguente provvedimento, ai sensi della legge 7 aprile 2014, n. 56 "Disposizioni sulle città metropolitane, sulle province, sulle unioni e fusioni di comuni" e, in particolare, dell'articolo 1, commi da 51 a 66.

Assiste il Segretario generale, Roberto Maria Carbonara.

Oggetto: Ratifica del Piano di Assetto del Territorio del Comune di Torri del Benaco adottato con deliberazione del Consiglio Comunale n. 9 del 4 aprile 2014.

Il Vice Presidente rende immediatamente eseguibile la deliberazione per poter procedere sollecitamente alla pubblicazione sul BUR.


Il Vice Presidente


Il Segretario generale



PROVINCIA DI VERONA

Il Presidente

Deliberazione n. 189 del 29 DIC 2016

Oggetto: ratifica del Piano di Assetto del Territorio del Comune di Torri del Benaco adottato con deliberazione del Consiglio Comunale n. 9 del 4 aprile 2014.

visti:

- la legge 7 aprile 2014, n. 56, recante "Disposizioni sulle città metropolitane, sulle province, sulle unioni e fusioni di comuni" (c.d. Legge Delrio), in particolare, l'art. 1, comma 55, sulle competenze del Presidente;
- il decreto legislativo 18 agosto 2000, n. 267, Testo unico delle leggi sull'ordinamento degli enti locali, e in particolare l'articolo 20, che assegna alla Provincia competenze in materia di programmazione e pianificazione;
- lo Statuto della Provincia e in particolare l'articolo 32 comma 4, relativo alle competenze del Presidente derivanti dalle pregresse competenze spettanti alla Giunta;

preso atto che:

- con deliberazione della Giunta Regionale n. 236 del 3 marzo 2015, la Regione ha approvato il Piano Territoriale di Coordinamento Provinciale di questa Provincia;
- a partire dal 4 marzo 2015, le competenze urbanistiche sono quindi trasferite alla Provincia, per effetto dell'articolo 48, comma 4, prima proposizione, della legge regionale 23 aprile 2004, n. 11 "Norme per il governo del territorio e in materia di paesaggio" e successive modifiche;

visto l'articolo n. 15 della suddetta legge regionale n. 11/2004 relativamente al procedimento di formazione, efficacia e varianti del Piano di assetto del territorio;

premesso che il Comune di Torri del Benaco ha adottato il Piano di Assetto del Territorio con deliberazione di Consiglio Comunale n. 9 del 4 aprile 2014;

dato atto che il piano in questione è stato esaminato in Conferenza di servizi decisoria indetta dal Comune in data 6 ottobre 2016, nella quale la Provincia si è espressa secondo la Valutazione Tecnica Provinciale n. 16 del 4 ottobre 2016, come da documentazione conservata agli atti;

dato atto che, affinché il Piano di Assetto del Territorio del Comune di Torri del Benaco sia definitivamente approvato, risulta necessario procedere alla ratifica delle decisioni della Conferenza di Servizi del 6 ottobre 2016;


dato atto, altresì, che il Comune di Torri del Benaco, con nota protocollo n. 18038 del 28 dicembre 2016, pervenuta al protocollo provinciale n. 104164 in pari data, ha trasmesso i documenti del PAT adeguati alla Conferenza di servizi del 6 ottobre 2016;

Autore	Compilatore	Dirigente	Segretario generale
Paolo Terzilli	Paolo Fortulli	ing. Elisabetta Pellegrini	dott. Roberto Maria Carbonara

delibera

- 1) di ratificare il Piano di Assetto del Territorio del Torri del Benaco, ai sensi dell'articolo 15 comma 6 della legge regionale del Veneto n. 11/2004, nella versione adeguata al parere della Conferenza di servizi del 6 ottobre 2016, che risulta composto dagli elaborati elencati nella tabella allegata sotto la lettera A) al presente provvedimento, nella quale tabella si uniscono il verbale della Conferenza di servizi decisoria indetta dal Comune in data 6 ottobre 2016 e la Valutazione Tecnica Provinciale in data 4 ottobre 2016, con i relativi allegati, tutti conservati agli atti;
- 2) di pubblicare l'estratto del presente provvedimento sul Bollettino ufficiale della Regione Veneto;
- 3) di informare che può essere presa visione del Piano approvato e di tutta la documentazione oggetto di istruttoria presso il Comune di Torri del Benaco e presso il Servizio urbanistica della Provincia di Verona, ai sensi dell'art. 17 del D. Lgs. n. 152/2006 e successive modificazioni.

Il Vice Presidente
Andrea Sardelli




Parere del responsabile del servizio in ordine alla regolarità tecnica

Si esprime parere favorevole.....

28 DIC. 2016

Data

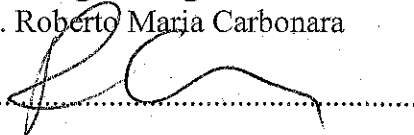
La dirigente
ing. Elisabetta Pellegrini



Osservazioni sulla conformità alle leggi, allo statuto e ai regolamenti

Data 28/12/16

Il Segretario generale
dott. Roberto Maria Carbonara



29 DIC 2016

Il Vice Presidente

Il Segretario generale

**ELABORATI DEL PROGETTO DEL PIANO DI ASSETTO DEL TERRITORIO (P.A.T.)
DEL COMUNE DI TORRI DEL BENACO**

<i>riferimento</i>	<i>Descrizione titolo elaborato</i>	<i>Nome file firmato digitalmente</i>
Tav. 1	CARTA DEI VINCOLI E DELLA PIANIFICAZIONE TERRITORIALE	001_b0107014_VincoliPianifTerr.pdf.p7m
Tav. 2	CARTA DELLE INVARIANTI	002_b0207014_Invarianti.pdf.p7m
Tav. 3	CARTA DELLE FRAGILITÀ	003_b0307014_Fragilita.pdf.p7m
Tav. 4	CARTA DELLE AZIONI DI PIANO (TRASFORMABILITÀ)	004_b0406014_Trasformabilita.pdf.p7m
d01 01	RELAZIONE DI PROGETTO	005_d0101_RelazioneDiProgetto.pdf.p7m
d01 02	RELAZIONE TECNICA	006_d0102_RelazioneTecnica.pdf.p7m
d01 03	RELAZIONE DI SINTESI	007_d0103_RelazioneDiSintesi.pdf.p7m
d02 01	NORME TECNICHE	008_d0201_NormeTecniche.pdf.p7m

INDAGINE GEOLOGICA

<i>riferimento</i>	<i>Descrizione titolo elaborato</i>	<i>Nome file firmato digitalmente</i>
0470 16A	RELAZIONE GEOLOGICA	009_Rel-geologica AnalisiGruppoC.pdf.p7m
0470 16B1	RELAZIONE TECNICA -VALUTAZIONE DI COMPATIBILITÀ IDRAULICA	010_Relaz_Tec_Valut_comp_idraulica.pdf.p7m

hull

0470 16B2	RELAZIONE TECNICA-STUDIO DELLA RETE IDROGRAFICA-IDRAULICA LOCALE	011_studio rete idrografica_idraulica.pdf.p7m
0470 16E	RELAZIONE TECNICA -CARATTERIZZAZIONE SISMICA	012_Relaz_Tec_Caratterizzaz_Sismica.pdf.p7m
1	CARTA LITOLOGICA	013_CartaLito.pdf.p7m
2	CARTA IDROGEOLOGICA	014_cartaidro.pdf.p7m
3	CARTA GEOMORFOLOGICA	015_CartaGeomorf.pdf.p7m
4	CARTA della COMPATIBILITA' GEOLOGICA e del DISSESTO IDROGEOLOGICO	016_CartaCompatGeo.pdf.p7m

ANALISI AGRONOMICHE

<i>riferimento</i>	<i>Descrizione titolo elaborato</i>	<i>Nome file firmato digitalmente</i>
A.A. R 1	RELAZIONE DI COMMENTO ALLE ANALISI AGRONOMICHE	017_Relazione Agronomica.pdf.p7m
A.A. C 1	COPERTURA DEL SUOLO AGRICOLO	018_Tav1 - Copertura suolo agricolo.pdf.p7m
A.A. C 2	RETE ECOLOGICA	019_Tav2 - Rete ecologica.pdf.p7m
A.A. C 3	SUPERFICIE AGRICOLA UTILIZZATA	020_Tav3 - SAU.pdf.p7m
A.A. C 4	INVARIANTI	021_Tav4 - Invarianti.pdf.p7m

VALUTAZIONE AMBIENTALE STRATEGICA (V.A.S.)

<i>riferimento</i>	<i>Descrizione titolo elaborato</i>	<i>Nome file firmato digitalmente</i>
VAS C 1	ESTRATTO PIANI D'AREA	022_Tav1 - Estratto Piani Regionali e

	REGIONALI E PROVINCIALI – PTRC, PAQUE E PTCP	Provinciali.pdf.p7m
VAS C 2	USO DEL SUOLO	023_Tav2 - Uso del suolo.pdf.p7m
VAS C 3	RETE ECOLOGICA	024_Tav3 - Rete ecologica.pdf.p7m
VAS C 4	SUPERFICIE AGRICOLA UTILIZZATA	025_Tav4 - Superficie agricola utilizzata.pdf.p7m
VAS C 5	AMBITI URBANIZZATI E DI POTENZIALE TRASFORMAZIONE	026_Tav5 - Ambiti urbanizzati e potenziale trasformazione.pdf.p7m
VAS C 6a	CONCENTRAZIONE DEGLI INQUINANTI DOVUTI A TRAFFICO VEICOLARE MONOSSIDO DI CARBONIO	027_Tav6a - monossido di carbonio.pdf.p7m
VAS C 6b	CONCENTRAZIONE DEGLI INQUINANTI DOVUTI A TRAFFICO VEICOLARE BIOSSIDO DI AZOTO	028_Tav6b - biossido di azoto.pdf.p7m
VAS C 6c	CONCENTRAZIONE DEGLI INQUINANTI DOVUTI A TRAFFICO VEICOLARE POLVERI SOTTILI (PM10)	029_Tav6c - polveri sottili.pdf.p7m
VAS C 6d	EMISSIONI SONORE DOVUTE A TRAFFICO VEICOLARE	030_Tav6d - emissioni sonore.pdf.p7m
VAS C 7	UNIONE DEGLI STRUMENTI URBANISTICI	031_Tav7 - Unione strumenti urbanistici.pdf.p7m
VAS C 8	VARIAZIONI DEL LIVELLO DI NATURALITA'	032_Tav8 - Variazioni livello naturalita.pdf.p7m
VAS R 1	RAPPORTO AMBIENTALE	033_VAS_01 - Rapporto Ambientale.pdf.p7m
VAS R 2	SINTESI NON TECNICA	034_VAS_02_Sintesi non tecnica.pdf.p7m

VAS R 3	SELEZIONE PRELIMINARE DI SCREENING D.G.R. VENETO 3173/2006	035_VAS_03- Rel_screening.pdf.p7m
VAS R 4	RELAZIONE TRA LE ANALISI ASSUNTE E LE AZIONI STRATEGICHE PREVISTE DAL PAT SELEZIONI DI SCREENING D.G.R.V. 3173/2006	036_VAS_04 - Tavola Vinca.pdf.p7m
D07.01	RELAZIONE SULLA COMPILAZIONE DELLE BANCHE DATI (e allegata banca dati su supporto informatico DVD)	037_d0701BancaDati.pdf.p7m

ELABORATI INTEGRATIVI		
<i>riferimento</i>	<i>Descrizione titolo elaborato</i>	<i>Nome file firmato digitalmente</i>
_	CONFRONTO TRA TAVOLA 4 E PRG	038_TavConfrontoPRGTAV4.pdf.p7m
VAS.R.5	DICHIARAZIONE DI SINTESI	039_VAS_05_Dichiarazione di sintesi.pdf.p7m

CONFERENZA DI SERVIZI E VALUTAZIONE TECNICA PROVINCIALE		
_	Verbale della Conferenza di servizi decisoria indetta dal Comune di Torri del Benaco in data 6 ottobre 2016	Copia per immagine su supporto informatico del documento originale formati in origine su supporto analogico (art. 22, comma 2, Decreto Legislativo 7 marzo 2005, n. 82, e smi)
_	Valutazione Tecnica Provinciale n. 16 del 4 ottobre 2016, con relativi allegati	Copia per immagine su supporto informatico del documento originale formati in origine su supporto analogico (art. 22, comma 2, Decreto Legislativo 7 marzo 2005, n. 82, e smi)