



## PROVINCIA DI VERONA

Verbale n. 56 del 2 novembre 2017

### IL VICE PRESIDENTE


#### Deliberazione n. 104


L'anno 2017, il giorno due, del mese di novembre, nella sede della Provincia di Verona, il Vice Presidente, Pino Caldana, adotta il seguente provvedimento, ai sensi della legge 7 aprile 2014, n. 56 "Disposizioni sulle città metropolitane, sulle province, sulle unioni e fusioni di comuni" e, in particolare, dell'articolo 1, commi da 51 a 66.

Assiste il Segretario generale, Franco Bonfante

**Oggetto:** Parziale modifica della deliberazione del Presidente n. 6 del 24 gennaio 2017, avente a oggetto "Ratifica del Piano di Assetto del Territorio del Comune di Legnago adottato con deliberazione del Consiglio Comunale n. 89 del 19 dicembre 2014", per la parte riguardante gli articoli 50 e 51 delle Norme Tecniche di Attuazione del Piano di Assetto del Territorio.

Il Vice Presidente rende la deliberazione immediatamente eseguibile al fine di procedere sollecitamente alla pubblicazione sul BUR.

Il Vice Presidente  


Il Segretario generale  




## PROVINCIA DI VERONA

Il Presidente

Deliberazione numero 104 del 12 NOV 2017

Oggetto: parziale modifica della deliberazione del Presidente n. 6 del 24 gennaio 2017, avente a oggetto "Ratifica del Piano di Assetto del Territorio del Comune di Legnago adottato con deliberazione del Consiglio Comunale n. 89 del 19 dicembre 2014", per la parte riguardante gli articoli 50 e 51 delle Norme Tecniche di Attuazione del Piano di Assetto del Territorio.

visti:

- la legge 7 aprile 2014, numero 56, recante "Disposizioni sulle città metropolitane, sulle province, sulle unioni e fusioni di comuni" (c.d. Legge Delrio), in particolare, l'art. 1, comma 55, sulle competenze del Presidente;
- il decreto legislativo 18 agosto 2000, numero 267, Testo unico delle leggi sull'ordinamento degli enti locali, e in particolare l'articolo 20, che assegna alla Provincia competenze in materia di programmazione e pianificazione;
- lo Statuto della Provincia e in particolare l'articolo 32 comma 4, relativo alle competenze del Presidente derivanti dalle pregresse competenze spettanti alla Giunta;

preso atto che:

- con deliberazione della Giunta Regionale numero 236 del 3 marzo 2015, la Regione ha approvato il Piano Territoriale di Coordinamento Provinciale di questa Provincia;
- a partire dal 4 marzo 2015, le competenze urbanistiche sono quindi trasferite alla Provincia, per effetto dell'articolo 48, comma 4, prima proposizione, della legge regionale 23 aprile 2004, numero 11 "Norme per il governo del territorio e in materia di paesaggio" e successive modifiche;

visto l'articolo 15 della suddetta legge regionale numero 11/2004 relativamente al procedimento di formazione, efficacia e varianti del Piano di assetto del territorio;

premesso che con deliberazione del Consiglio Comunale di Legnago numero 89 del 14 dicembre 2014 è stato adottato il PAT unitamente alla proposta di Rapporto Ambientale.

preso atto che con deliberazione del Presidente della Provincia di Verona n. 6 del 24 gennaio 2017 è stata disposta la ratifica del PAT del Comune di Legnago, approvato in Conferenza di servizi del 26 luglio 2016, pubblicata sul Bollettino Ufficiale Regionale n. 14 del 3 febbraio 2017 ed in vigore dal 19 febbraio 2017;

preso atto che il Comune di Legnago con propria nota del 14 luglio 2017, ha segnalato che da un riesame degli elaborati del PAT ratificato, le osservazioni valutate ed accolte in sede di Conferenza di Servizi del 26 luglio 2016, non erano state inserite nell'aggiornamento delle Norme Tecniche di attuazione del Piano;

visto il verbale del Comitato Tecnico Provinciale, convocato per il riesame degli elaborati al PAT in data 9 agosto 2017, dal quale è emerso che effettivamente l'osservazione n. 54 presentata dal sig. Algarvia Gian Carlo in data 7 aprile 2015, prot. 10847, avente ad oggetto la "Modifica degli articoli 50 - opere incongrue e 51 -

Autore	Compilatore	Dirigente	Segretario generale
Scarsini/Tortulli	Emanuela Battiti	Ing. Carlo Poli	dott. Franco Bonfante

elementi di degrado”, ritenuta accoglibile/ammissibile in quanto “precisazione e completamento della disciplina delle opere incongrue e degli elementi di degrado, in coerenza ai criteri informativi del PAT” non era stata riportata nel testo definitivo delle Norme Tecniche allegata alla deliberazione di ratifica del PAT;

rilevato che il Comune ha successivamente consegnato a questa Provincia, registrata al protocollo provinciale n. 82767 del 2 ottobre 2017, i nuovi elaborati aggiornati alle risultanze del Comitato Tecnico Provinciale del 9 agosto 2017 che in coerenza con le decisioni della Conferenza di servizi del 26 luglio 2016, prendono atto del corretto recepimento dell'osservazione n. 54 sopra richiamata e del conseguente aggiornamento degli elaborati definitivi costituenti il PAT come esplicitati nell'allegato A;

dato atto che rimane inalterata la decisione della Conferenza di Servizi del 26 luglio 2016, mentre è necessario che venga modificato il provvedimento di ratifica, risultando variati sia l'elenco e sia gli elaborati definitivi costituenti il piano approvato;

delibera

1) di modificare in autotutela la deliberazione del Presidente della Provincia di Verona n. 6 del 24 gennaio 2017, avente a oggetto: “Ratifica del Piano di Assetto del Territorio del Comune di Legnago adottato con deliberazione del Consiglio Comunale n. 89 del 19 dicembre 2014”, nella parte che riguarda gli articoli 50 e 51 delle Norme Tecniche di Attuazione del Piano di Assetto del Territorio in quanto negli stessi non era stata recepita l'osservazione accolta dalla Conferenza di servizi del 26 luglio 2016, come accertato nel Comitato Tecnico Provinciale in data 9 agosto 2017;

2) di ratificare il Piano di Assetto del Territorio del Comune di Legnago, ai sensi dell'articolo 15, comma 6, della legge regionale del Veneto n. 11/2004, nella versione approvata dalla Conferenza di Servizi del 26 luglio 2016, con la rettifica accertata al punto precedente, che consiste nella revisione dell'elaborato Norme Tecniche di Attuazione del Piano di Assetto del Territorio e come conseguenza derivata, la revisione della Dichiarazione di Sintesi e della Banca Dati “Quadro Conoscitivo” su supporto informatico DVD;

3) di informare che tutti gli elaborati che compongono il PAT, elencati nella tabella allegata sotto la lettera A) al presente provvedimento, e tutta la documentazione oggetto di istruttoria, sono depositati e conservati in atti presso la Provincia di Verona, servizio urbanistica, presso il Comune di Legnago e saranno pubblicati sui propri siti informatici, come previsto dall'articolo 17 del Decreto Legislativo numero 152/2006;

4) di pubblicare l'estratto del presente provvedimento sul Bollettino ufficiale della Regione Veneto;

Il Presidente  
Antonio Pastorello  
Il Vicepresidente

Piero Caldani

Parere del responsabile del servizio in ordine alla regolarità tecnica

Si esprime parere favorevole

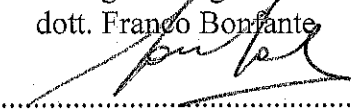
Data 26.10.2017

Il dirigente  
Carlo Poli

*Osservazioni sulla conformità alle leggi, allo statuto e ai regolamenti*

Data 27.10.017

Il Segretario generale  
dott. Franco Bonfante



Il Presidente  
**Il Vicepresidente**  
*Pino Galdana*

Il Segretario generale  


**Elenco degli elaborati del Piano di Assetto del Territorio del Comune di Legnago  
 con riferimento ai provvedimenti di adozione approvazione e revisione**

ELABORATI DEL PROGETTO DEL PIANO DI ASSETTO DEL TERRITORIO (P.A.T.) DEL COMUNE DI LEGNAGO			Adottato DCC n.89 del 14.12.2014	Adeguato a CdS 26/7/2016	Adeguato a CTP 09/08/2017
Riferim	Descrizione titolo elaborato	Nome file firmato digitalmente	X	X	
TAV. 1	Relazione Generale	001_d0101_RelazioneGenerale.pdf.p7m	X	X	
TAV. 2	T5-Carta delle Strategie	002_d0901_CartaStrategie.pdf.p7m	X	X	
TAV. 3	T6-Carta delle Visioni	003_d0902_CartaVisioni.pdf.p7m		X	
TAV. 4	T7-Carta delle Trasformabilità e del PRG Vigente non confermato dal PAT	004_b0903n_TrasfPRGnonConf_n.pdf.p7m		X	
TAV. 5	T7-Carta delle Trasformabilità e del PRG Vigente non confermato dal PAT	005_b0903s_TrasfPRGnonConf_s.pdf.p7m		X	
TAV. 6	T1-Carta dei Vincoli	006_b0107n_VincoliPianifTerr_n.pdf.p7m	X	X	
TAV. 7	T1-Carta dei Vincoli	007_b0107s_VincoliPianifTerr_s.pdf.p7m	X	X	
TAV. 8	T2-Carta delle Invarianti	008_b0207n_Invarianti_n.pdf.p7m	X	X	
TAV. 9	T2-Carta delle Invarianti	009_b0207s_Invarianti_s.pdf.p7m	X	X	
TAV. 10	T3-Carta delle Fragilità	010_b0307n_Fragilita_n.pdf.p7m	X	X	
TAV. 11	T3-Carta delle Fragilità	011_b0307s_Fragilita_s.pdf.p7m	X	X	
TAV. 12	T4-Carta della Trasformabilità	012_b0406n_Trasformabilita_n.pdf.p7m	X	X	
TAV. 13	T4-Carta della Trasformabilità	013_b0406s_Trasformabilita_s.pdf.p7m	X	X	
TAV. 14	Copertura del Suolo Agricolo	014_d0402n_CartaCoperturaSuoloAgricolo_n.pdf.p7	X	X	

TAV. 15	Copertura del Suolo Agricolo	015_d0402s_CartaCoperturaSuoloAgricolo_s.pdf.p7m	X	X	
TAV. 16	S.A.U. Superficie Agricola Utilizzata	016_d0403n_CartaSAU_n.pdf.p7m	X	X	
TAV. 17	S.A.U. Superficie Agricola Utilizzata	017_d0403s_CartaSAU_s.pdf.p7m	X	X	
TAV. 18	Carte Litologica	018_d0302n_CartaLitologica_n.pdf.p7m	X	X	
TAV. 19	Carte Litologica	019_d0302s_CartaLitologica_s.pdf.p7m	X	X	
TAV. 20	Carta Idrogeologica	020_d0303n_CartaIdrogeologica_n.pdf.p7m	X	X	
TAV. 21	Carta Idrogeologica	021_d0303s_CartaIdrogeologica_s.pdf.p7m	X	X	
TAV.22	Carta Geomorfologica	022_d0304n_CartaGeomorfologica_n.pdf.p7m	X	X	
TAV.23	Carta Geomorfologica	023_d0304s_CartaGeomorfologica_s.pdf.p7m	X	X	
TAV.24	Norme Tecniche di Attuazione	024_d0201_NormeTecniche e pareri agg2016.pdf.p7m	X	X	X
TAV.25	Relazione Geologica	025_d0301_RelazioneGeologica.pdf.p7m	X	X	
TAV.26	Relazione di Compatibilità Idraulica	026_d0501_compatibilitIdraulica.pdf.p7m	X	X	
TAV.27	Relazione Agronomica	027_d0401_RELAZIONE agronomica .pdf.p7m	X	X	
TAV.28	Relazione sulla compilazione del QC	028_d0701_RelazioneTecnicaQC.pdf.p7m (*)	X	X	X (*)
TAV.29	Rapporto Ambientale	029_d0601_Rapporto Ambientale.pdf.p7m	X	X	
TAV.30	Rapporto Ambientale Relazione di Sintesi	030_d0602_RapportoAmbientaleSintesi.pdf.p7m	X	X	
TAV.31	Valutazione di Incidenza Ambientale	031_d0801_ValutazioneIncidenza Ambientale.pdf.p7m	X	X	
TAV.32	Carta delle azioni di piano, degli habitat presenti nel SIC e delle aree di valutazione	032_d0801An_CartaAzioniPianoHabitatSICAreValutazione_n.pdf.p7m		X	
TAV.33	Carta delle azioni di piano e individuazione delle possibili aree di	033_d0801Bn_CartaAzioniPianoDistanzeSIC_n.pdf.p7m	X	X	

	valutazione				
TAV.34	Carta delle azioni di piano e individuazione delle possibili aree di valutazione	034_d0801Bs_CartaAzioniPianoDi stanzeSIC_s.pdf.p7m	X	X	
TAV.35	Carta delle Azioni di Piano e degli habitat presenti nel SIC	035_d0801An_CartaAzioniPianoH abitatSIC_n.pdf.p7m	X	X	
TAV.36	Carta delle azioni di piano e individuazione delle aree di valutazione	036_d0801Cn_CartaAmbitiValutazioneSIC_n.pdf.p7m	X	X	
TAV.37	Carta delle azioni di piano, degli habitat presenti nel SIC e delle aree di valutazione	037_d0801As_CartaAzioniPianoHabitatSICAreV alutazione_s.pdf.p7m		X	
TAV.38	Dichiarazione di Sintesi	038_Dichiarazione di Sintesiagg2017.pdf.p7m		X	X
	Banca dati "Quadro Conoscitivo" su supporto DVD		X	X	X
	Verbale della Conferenza di servizi decisoria indetta dal Comune di Legnago in data 26 luglio 2016. <i>Copia per immagine su supporto informatico del documento originale formati in origine su supporto analogico (art. 22, comma 2, Decreto Legislativo 7 marzo 2005, n. 82, e smi)</i>			X	
	Valutazione Tecnica Provinciale del 26 luglio 2016 <i>Copia per immagine su supporto informatico del documento originale formati in origine su supporto analogico (art. 22, comma 2, Decreto Legislativo 7 marzo 2005, n. 82, e smi)</i>			X	
	Comitato Tecnico Provinciale del 9 agosto 2017 con allegata nota del Comune di Legnago del 14 luglio 2017. <i>Copia per immagine su supporto informatico del documento originale formati in origine su supporto analogico (art. 22, comma 2, Decreto Legislativo 7 marzo 2005, n. 82, e smi)</i>				X

(\* il nomefile è stato rinominato, il contenuto è rimasto invariato