



PROVINCIA DI VERONA

Verbale n. 3 del 24 gennaio 2017

IL PRESIDENTE

Deliberazione n. 6

L'anno 2017, il giorno 24, del mese di gennaio, nella sede della Provincia di Verona, il Presidente, Antonio Pastorello, adotta il seguente provvedimento, ai sensi della legge 7 aprile 2014, n. 56 "Disposizioni sulle città metropolitane, sulle province, sulle unioni e fusioni di comuni" e, in particolare, dell'articolo 1, commi da 51 a 66.

Assiste il Vicesegretario generale, Giancarlo Biancardi.

Oggetto: Ratifica del Piano di Assetto del Territorio del Comune di Legnago adottato con deliberazione del Consiglio Comunale n. 89 del 19 dicembre 2014.

Il Presidente rende la deliberazione immediatamente eseguibile per poter procedere sollecitamente alla pubblicazione sul BUR.

Il Presidente

Il Vicesegretario generale



PROVINCIA DI VERONA

Il Presidente

Deliberazione n. 6 del 24 GEN 2017

Oggetto: ratifica del Piano di Assetto del Territorio del Comune di Legnago adottato con deliberazione del Consiglio Comunale n. 89 del 19 dicembre 2014.

- visti:
- la legge 7 aprile 2014, n. 56, recante "Disposizioni sulle città metropolitane, sulle province, sulle unioni e fusioni di comuni" (c.d. Legge Delrio), in particolare, l'art. 1, comma 55, sulle competenze del Presidente;
 - il decreto legislativo 18 agosto 2000, n. 267, Testo unico delle leggi sull'ordinamento degli enti locali, e in particolare l'articolo 20, che assegna alla Provincia competenze in materia di programmazione e pianificazione;
 - lo Statuto della Provincia e in particolare l'articolo 32 comma 4, relativo alle competenze del Presidente derivanti dalle pregresse competenze spettanti alla Giunta;

preso atto che:

- con deliberazione della Giunta Regionale n. 236 del 3 marzo 2015, la Regione ha approvato il Piano Territoriale di Coordinamento Provinciale di questa Provincia;
- a partire dal 4 marzo 2015, le competenze urbanistiche sono quindi trasferite alla Provincia, per effetto dell'articolo 48, comma 4, prima proposizione, della legge regionale 23 aprile 2004, n. 11 "Norme per il governo del territorio e in materia di paesaggio" e successive modifiche;

visto l'articolo n. 15 della suddetta legge regionale n. 11/2004 relativamente al procedimento di formazione, efficacia e varianti del Piano di assetto del territorio;

premesso che il Comune di Legnago ha adottato il Piano di Assetto del Territorio con deliberazione di Consiglio Comunale n. 89 del 19 dicembre 2014;

dato atto che il piano in questione è stato esaminato in Conferenza di servizi decisoria indetta dal Comune in data 26 luglio 2016, nella quale la Provincia si è espressa secondo la Valutazione Tecnica Provinciale n. 14 del 26 luglio 2016;

dato atto che, affinché il Piano di Assetto del Territorio del Comune di Legnago sia definitivamente approvato, risulta necessario procedere alla ratifica delle decisioni della Conferenza di Servizi del 26 luglio 2016;


dato atto, altresì, che il Comune di Legnago, con nota protocollo provinciale n. 1874 del 11 gennaio 2017, ad integrazione delle precedenti note n. 45537 del 1 dicembre 2016 e n. 49037 del 30 dicembre 2016, ha trasmesso i documenti del PAT adeguati alla Conferenza di servizi del 26 luglio 2016;

Autore	Compilatore	Dirigente	Il Vice segretario generale Segretario generale
Tertulli Paolo	Emanuela Battini	ing. Elisabetta Pellegrini	dott. Roberto Maria Carbonara

delibera

- 1) di ratificare il Piano di Assetto del Territorio del Comune di Legnago, ai sensi dell'articolo 15, comma 6, della legge regionale del Veneto n. 11/2004, nella versione adeguata al parere della conferenza di servizi del 26 luglio 2016, che risulta composto dagli elaborati elencati nella tabella allegata sotto la lettera A) al presente provvedimento, nella quale tabella si uniscono il verbale della Conferenza di servizi decisoria indetta dal Comune in data 26 luglio 2016 e la Valutazione Tecnica Provinciale in data 26 luglio 2016, con i relativi allegati, tutti conservati agli atti;
- 2) di pubblicare l'estratto del presente provvedimento sul Bollettino ufficiale della Regione Veneto;
- 3) di informare che può essere presa visione del Piano approvato e di tutta la documentazione oggetto di istruttoria presso il Comune di Legnago e presso il Servizio urbanistica della Provincia di Verona, ai sensi dell'art. 17 del Dlgs. n. 152/2006 e successive modificazioni.

Il Presidente
Antonio Pastorello



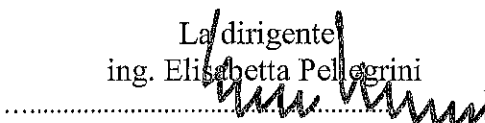
Parere del responsabile del servizio in ordine alla regolarità tecnica

Si esprime parere favorevole

Data

13/1/12

La dirigente
ing. Elisabetta Pellegrini




Osservazioni sulla conformità alle leggi, allo statuto e ai regolamenti

Data

18 gennaio 2012

Il Segretario generale
dott. Roberto Maria Carbonara


Il Vice segretario generale
Giancarlo Biancardi



Allegato A) alla deliberazione del Presidente n. ⁶
che si compone di n. 3 pagine.

del 24 GEN 2017

Il Presidente..... Il Segretario generale



ELABORATI DEL PROGETTO DEL PIANO DI ASSETTO DEL TERRITORIO (P.A.T.)
DEL COMUNE DI LEGNAGO

<i>riferimento</i>	<i>Descrizione titolo elaborato</i>	<i>Nome file firmato digitalmente</i>
TAV. 1	Relazione Generale	001_d0101_RelazioneGenerale.pdf.p7m
TAV. 2	T5-Carta delle Strategie	002_d0901_CartaStrategie.pdf.p7m
TAV. 3	T6-Carta delle Visioni	003_d0902_CartaVisioni.pdf.p7m
TAV. 4	T7-Carta delle Trasformabilità e del PRG Vigente non confermato dal PAT	004_b0903n_TrasfPRGnonConf_n.pdf.p7m
TAV. 5	T7-Carta delle Trasformabilità e del PRG Vigente non confermato dal PAT	005_b0903s_TrasfPRGnonConf_s.pdf.p7m
TAV. 6	T1-Carta dei Vincoli	006_b0107n_VincoliPianifTerr_n.pdf.p7m
TAV. 7	T1-Carta dei Vincoli	007_b0107s_VincoliPianifTerr_s.pdf.p7m
TAV. 8	T2-Carta delle Invarianti	008_b0207n_Invarianti_n.pdf.p7m
TAV. 9	T2-Carta delle Invarianti	009_b0207s_Invarianti_s.pdf.p7m
TAV. 10	T3-Carta delle Fragilità	010_b0307n_Fragilita_n.pdf.p7m
TAV. 11	T3-Carta delle Fragilità	011_b0307s_Fragilita_s.pdf.p7m
TAV. 12	T4-Carta della Trasformabilità	012_b0406n_Trasformabilita_n.pdf.p7m
TAV. 13	T4-Carta della Trasformabilità	013_b0406s_Trasformabilita_s.pdf.p7m



TAV. 14	Copertura del Suolo Agricolo	014_d0402n_CartaCoperturaSuoloAgricolo_n.pdf.p7m
TAV. 15	Copertura del Suolo Agricolo	015_d0402s_CartaCoperturaSuoloAgricolo_s.pdf.p7m
TAV. 16	S.A.U. Superficie Agricola Utilizzata	016_d0403n_CartaSAU_n.pdf.p7m
TAV. 17	S.A.U. Superficie Agricola Utilizzata	017_d0403s_CartaSAU_s.pdf.p7m
TAV. 18	Carte Litologica	018_d0302n_CartaLitologica_n.pdf.p7m
TAV. 19	Carte Litologica	019_d0302s_CartaLitologica_s.pdf.p7m
TAV. 20	Carta Idrogeologica	020_d0303n_CartaIdrogeologica_n.pdf.p7m
TAV. 21	Carta Idrogeologica	021_d0303s_CartaIdrogeologica_s.pdf.p7m
TAV.22	Carta Geomorfologica	022_d0304n_CartaGeomorfologica_n.pdf.p7m
TAV.23	Carta Geomorfologica	023_d0304s_CartaGeomorfologica_s.pdf.p7m
TAV.24	Norme Tecniche di Attuazione;	024_d0201_NormeTecniche e pareri agg 2016.pdf.p7m
TAV.25	Relazione Geologica	025_d0301_RelazioneGeologica.pdf.p7m
TAV.26	Relazione di Compatibilità Idraulica	026_d0501_compatibilitIdraulica.pdf.p7m
TAV.27	Relazione Agronomica	027_d0401_RELAZIONE agronomica .pdf.p7m
TAV.28	Relazione sulla complilazione del QC	028_d0701_RelazioneTecnicaQC(e alleg_DVD).pdf.p7m
TAV.29	Rapporto Ambientale	029_d0601_Rapporto Ambientale.pdf.p7m
TAV.30	Rapporto Ambientale Relazione di Sintesi	030_d0602_RapportoAmbientaleSintesi.pdf.p7m

TAV.31	Valutazione di Incidenza Ambientale	031_d0801_ValutazioneIncidenzaAmbientale.pdf.p7m
TAV.32	Carta delle azioni di piano, degli habitat presenti nel SIC e delle aree di valutazione	032_d0801A-n_CartaAzioniPianoHabitatSICAreeValutazione_n.pdf.p7m
TAV.33	Carta delle azioni di piano e individuazione delle possibili aree di valutazione	033_d0801B-n_CartaAzioniPianoDistanzeSIC_n.pdf.p7m
TAV.34	Carta delle azioni di piano e individuazione delle possibili aree di valutazione	034_d0801B-s_CartaAzioniPianoDistanzeSIC_s.pdf.p7m
TAV.35	Carta delle Azioni di Piano e degli habitat presenti nel SIC	035_d0801A-n_CartaAzioniPianoHabitatSIC_n.pdf.p7m
TAV.36	Carta delle azioni di piano e individuazione delle aree di valutazione	036_d0801C-n_CartaAmbitiValutazioneSIC_n.pdf.p7m
TAV.37	Carta delle azioni di piano, degli habitat presenti nel SIC e delle aree di valutazione	037_d0801A-s_CartaAzioniPianoHabitatSICAreeValutazione_s.pdf.p7m
TAV.38	Dichiarazione di Sintesi	038_Dichiarazione di Sintesi.pdf.p7m

Conferenza di Servizi e Valutazione Tecnica Provinciale

-	Verbale della Conferenza di servizi decisoria indetta dal Comune di Legnago in data 26 luglio 2016	Copia per immagine su supporto informatico del documento originale sottoscritto, formato in origine su supporto analogico (art. 22, comma 2, Decreto Legislativo 7 marzo 2005, n. 82 e smi)
-	Valutazione Tecnica Provinciale n. 14 del 26 luglio 2016, con relativi allegati: - Allegato 1 Parere n. 14 del 26 luglio 2016, del Comitato Tecnico Provinciale, con allegato: Elenco osservazioni esaminate nel CTP del 26 luglio 2016.	Copia per immagine su supporto informatico del documento originale sottoscritto, formato in origine su supporto analogico (art. 22, comma 2, Decreto Legislativo 7 marzo 2005, n. 82 e smi)